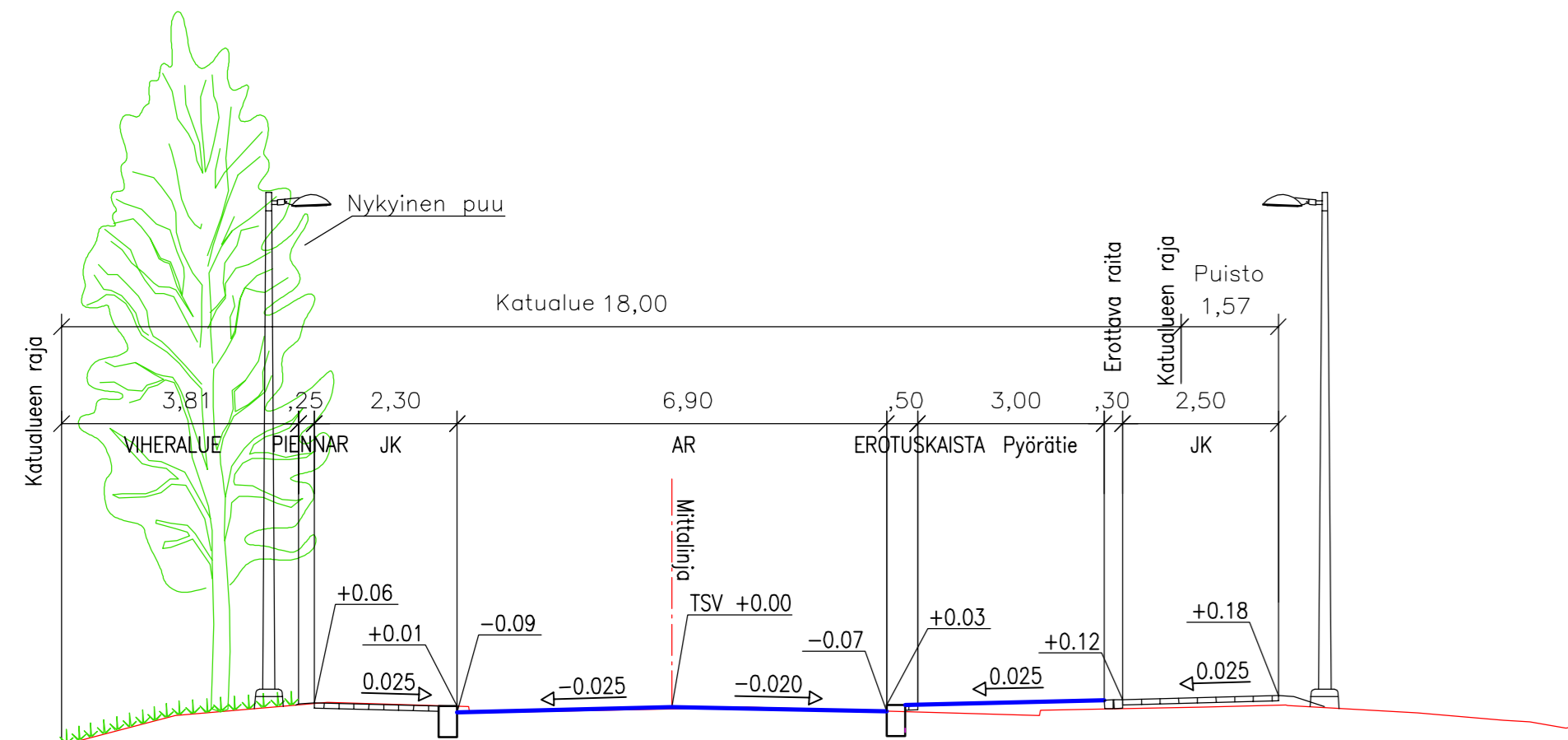
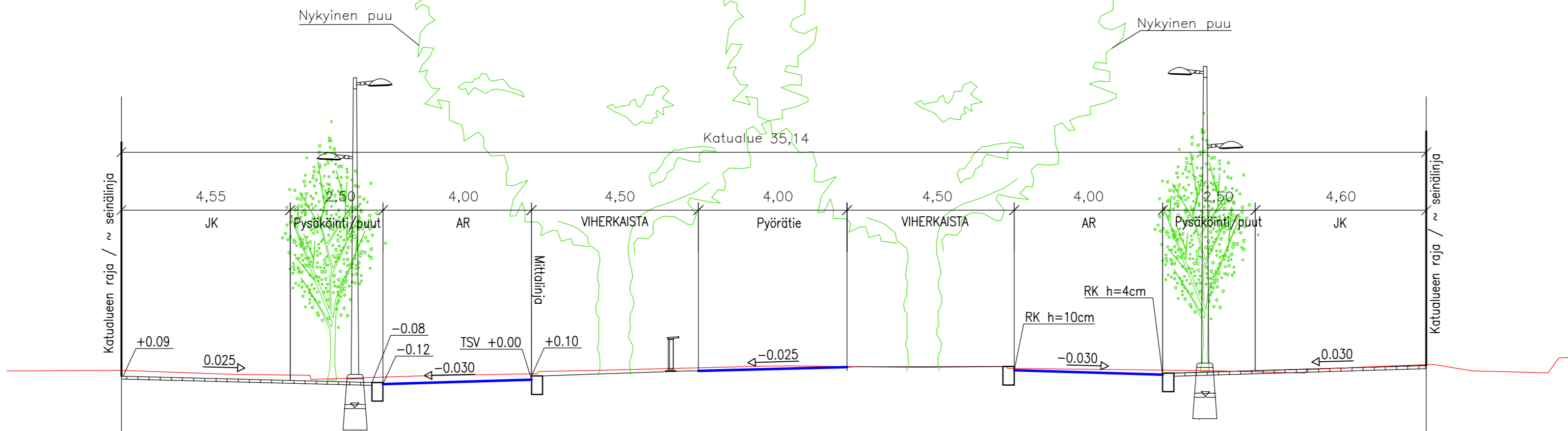


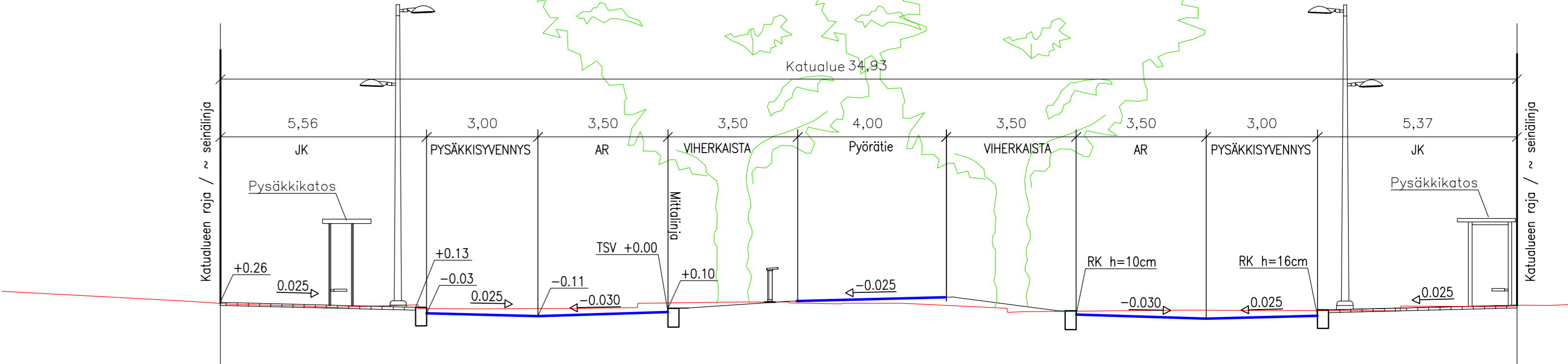
Rongankatu  
Plv. 60–140



Rongankatu  
Plv. 190–330



Rongankatu  
Plv. 360–390



Tässä suunnitelmassa on käytetty ETRS-GK24/N2000 taso- ja korkeuskoordinaatistoa

**TAMPEREEN KAUPUNKI**  
KAUPUNKIYMPÄRISTÖN PALVELUALUE

Kaupunkiympäristön  
rakennuttaminen ja ylläpito

<b>RONGANKATU</b>	Ylan päätös:
VÄLI: RAUTATIEKADUSTA LÄNTEEN	Suunnittelupäällikön päätös:
<b>XI (Kyttälä a)</b>	/ §
KATUSUUNNITELMA	Muutos
Tyyppiokileikkaukset 1:100	Tark.
	Hyy.
	Pvm. 15.3.2022
	Korvaa piir.n:o
	Ark.n:o

WSP Finland Oy	Piirt.	Jani Heikura	Piir.n:o 1/20804/3
	Suunn.	Matti Eriksson	
	Tark.	Matti Eriksson	